

**Réseaux :** Report des données concessionnaires du plan d'Ingérop "vrd-assainissement-500.dwg" corrigées à la suite des observations effectuées in-situ.




**Fond de plan :** Dessin du bureau d'étude Ingérop titré "CONSTRUCTION D' UN SERVICE D' URGENCE ET S.M.U.R. - Voiries - Assainissement", édité le 04/06/2003. fichier : "vrd-assainissement-500.dwg".

(Altitudes normales, rattachées au système de coordonnées IGN69)

VILLE DE MONTDIDIER

Affaire N°  
P24-768

# CONSTRUCTION D'UN BATIMENT IRM POUR LE CHIMR SITE DE MONTDIDIER

Maître d'ouvrage	<b>CHIMR</b> 25, rue Armand de Vienne 80500 MONTDIDIER	
Architecte	<b>GUILLOU ARCHITECTE</b> 15, rue Eugène Mascart 59570 BAVAY	
Maître d'oeuvre	<b>BTC</b> 41, Place St Pierre 59 114 STEENVOORDE	

## VRD Travaux préparatoires

Plan N°: <b>BET-VRD-01</b>		dessiné par F. VERQUIN	Echelle : 1/100 ème
		Suivi par : G.B	Date : 08/2025
Date	Indice	Nature de la modification	Réalisé par
08/08/25	A	Première Diffusion	GB
01/09/25	B	Mise à jour	GB

**Plan Guide:** Ce document est un plan guide qui est donné à titre d'exemple. Les entreprises doivent établir leurs propres plans d'exécution et restent responsables des erreurs commises sur le chantier. Ce document est la propriété exclusive de la société bati-techni-concept il est remis à titre confidentiel et ne peut être exécuté ou reproduit sans l'autorisation expresse de BTC (loi sur les dessins et modèles du 14 juillet 1909, loi sur la propriété littéraire et artistique du 11 Mars 1957)

Réf. informatique : P:\1005 - Affaires\4\_hosp\P24-768\_MONTDIDIER\IRM\10-PRO DCE 2\PIECES GRAPHIQUES\P24-768\_CHIMR\_IRM\_PRO 8 LOT 08 VRD

PHASE PRO-DCE